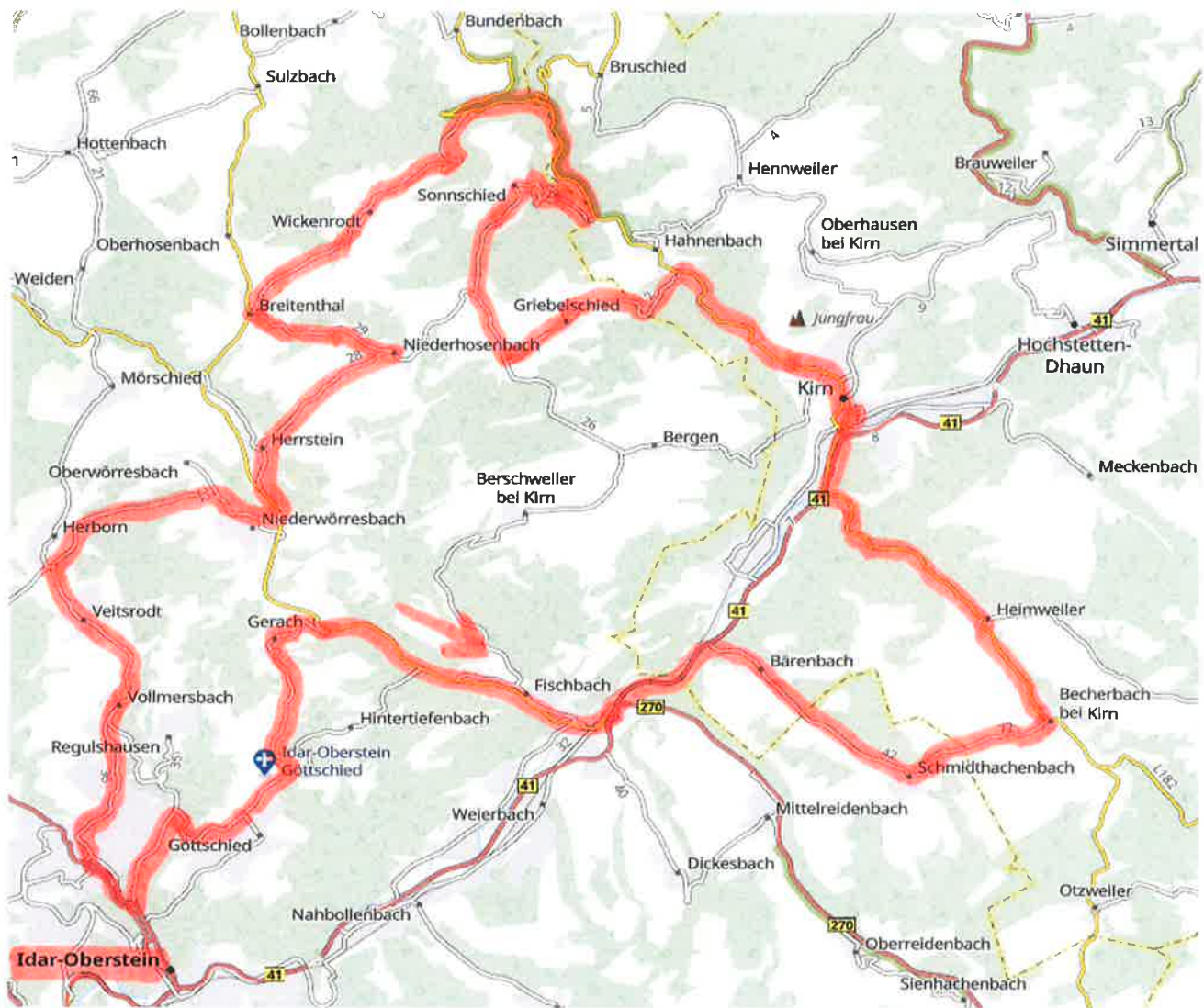




Automobilclub Idar-Oberstein e.V. im ADAC Oldtimerausfahrt 28. August 2022 Fahrtunterlagen



Die Strecke soll als Vorschlag verstanden werden, unsere schöne Heimat zu genießen. Vielleicht wird der eine oder andere Fahrer / Beifahrer dabei an Orte gelangen, die ihm bislang noch nicht bekannt waren.

Damit sei auch der Charakter der Ausfahrt als gemütliche Reise durch unsere heimische Landschaft nochmals hervorgehoben.


Es handelt sich weder um einen Wettbewerb, noch geht es um Platzierungen irgendwelcher Art!

Als Veranstalter bitten wir alle Teilnehmer um eine angepasste, rücksichtsvolle Fahrweise, die jeder selbst zu verantworten hat. Wir hoffen auf einen reibungslosen, unfallfreien Ablauf, können jedoch leider keine Haftung für Schäden übernehmen.

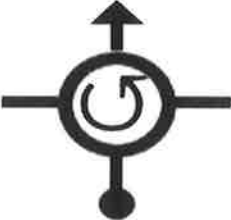

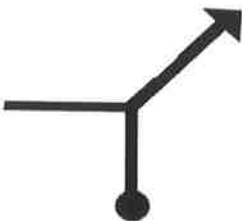

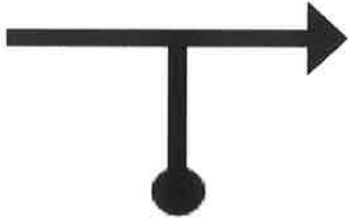

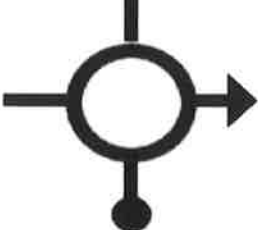

Zum Verlassen des Ausstellungsgeländes dürfen die Teilnehmer die Fußgängerzone im Schritt-Tempo durchfahren.



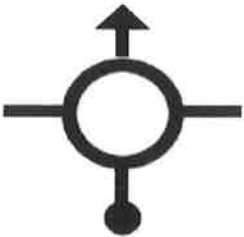
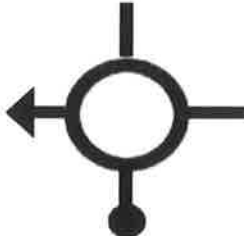
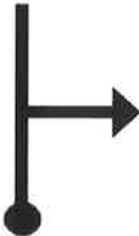



Der Automobilclub Idar-Oberstein und Stadtmarketing Idar-Oberstein danken allen Teilnehmern und Besuchern für Ihr Interesse an dieser Veranstaltung.



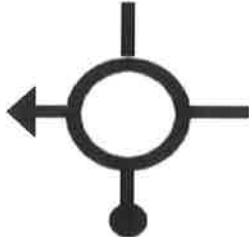





Sollten Sie unterwegs Hilfe benötigen, können Sie uns unter folgenden Telefonnummern erreichen: 0160 8438480 (Rolf Schneider) oder 0174 2040765 (Martin Kaucher)

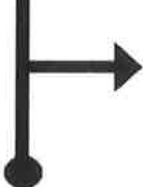


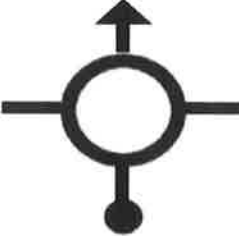






Nr.	Wegstrecke	Symbol	Beschreibung
1	km: 0 (gesamt) 0 (Etappe)		Ausfahrt Fußgängerzone Idar
2	km: 0.1 (gesamt) 0.1 (Etappe)		Alexanderplatz B422 Rtg. Bad Kreuznach (KH)

3	km: 0.6 (gesamt) 0.5 (Etappe)		Edelstein-Kreisel (Ausfahrt Rtg. KH / SB) (wahlweise eine Zuschauerrunde)
4	km: 0.8 (gesamt) 0.2 (Etappe)		der Vorfahrtsstraße folgen Rtg. MZ / KH / SB
5	km: 1.0 (gesamt) 0.2 (Etappe)		Hier nicht dem Schild "Teilnehmer" folgen
6	km: 1.4 (gesamt) 0.4 (Etappe)		Pappelstraße Rtg. Bernkastel
7	km: 1.5 (gesamt) 0.1 (Etappe)		Rtg. SB / KH
8	km: 1.6 (gesamt) 0.1 (Etappe)		Kreisel L177 Rtg. Vollmersbach / Veitsrodt
9	km: 3.3 (gesamt) 1.7 (Etappe)		Kreisel K37 Rtg. Göttschied
10	km: 4.3 (gesamt) 1.0 (Etappe)		Einmündung Göttschied

11	km: 5.8 (gesamt) 1.5 (Etappe)		Abzweigung Gerach auf K34 (z.T. starkes Gefälle mit Kehren)
12	km: 9.9 (gesamt) 4.1 (Etappe)		Einmündung Fischbachtal L160 Rtg. Kirn / Fischbach
13	km: 14.9 (gesamt) 5.0 (Etappe)		Kreisel Aral weiter Rtg. B41
14	km: 15.0 (gesamt) 0.1 (Etappe)		Kreisel unter B41 weiter Rtg. Kirn / KH
15	km: 16.9 (gesamt) 1.9 (Etappe)		Abzweig B41 / K73 Schmidthachenbach / Bärenbach
16	km: 20.6 (gesamt) 3.7 (Etappe)		OD Schmidthachenbach Vorfahrtsstraße folgen nach Becherbach, steiler Anstieg mit Kehren
17	km: 23.4 (gesamt) 2.8 (Etappe)		OD Becherbach L182 Rtg. Kirn / Heimweiler
18	km: 25.6 (gesamt) 2.2 (Etappe)		OD Heimweiler Vorfahrtsstraße folgen Rtg. Kirn

19	km: 29.1 (gesamt) 3.5 (Etappe)		Abzweig Kirn unter B41
20	km: 30.3 (gesamt) 1.2 (Etappe)		Abzweig Brücke Kirn
21	km: 30.5 (gesamt) 0.2 (Etappe)		Kreisel Kirn Rtg. KH / Hochstetten-Dhaun (Innenstadtrunde bis Nr. 29)
22	km: 31.0 (gesamt) 0.5 (Etappe)		An der Ampel nach links in den Halmer Weg abbiegen
23	km: 31.1 (gesamt) 0.1 (Etappe)		links in die Bgm-Rau-Straße
24	km: 31.2 (gesamt) 0.1 (Etappe)		rechts in die Übergasse
25	km: 31.3 (gesamt) 0.1 (Etappe)		nach der Brücke links in die Nahegasse (Marktplatz)
26	km: 31.4 (gesamt) 0.1 (Etappe)		rechts in den Teichweg

27	km: 31.45 (gesamt) 0.05 (Etappe)		sofort wieder rechts in die Mauergasse
28	km: 31.65 (gesamt) 0.2 (Etappe)		halb links in die Langgasse
29	km: 31.7 (gesamt) 0.05 (Etappe)		rechts auf die Durchgangsstraße Rtg. Rhaunen / Hahnenbach
30	km: 32.4 (gesamt) 0.7 (Etappe)		im Kreisel geradeaus Rtg. Kallenfels / Rhaunen (Hier biegt links die Bergrennstrecke ab, die leider momentan gesperrt ist)
31	km: 35.5 (gesamt) 3.1 (Etappe)		nach der OD Kallenfels in Hahnenbach links nach Griebelschied auf die K2/K27
32	km: 38.9 (gesamt) 3.4 (Etappe)		nach der OD Griebelschied rechts auf die K26 Rtg. Herrstein
33	km: 40.1 (gesamt) 1.2 (Etappe)		rechts Rtg. Sonnschied auf die K28 schöner Aussichtspunkt (P) vor dem Ortseingang
34	km: 42.2 (gesamt) 2.1 (Etappe)		rechts nach Kirn (z.T. starkes Gefälle mit Kehren)

35 km:
44.7 (gesamt)
2.5 (Etappe)



links auf die L182
Rtg. Rhaunen /
Bundenbach

36 km:
48.1 (gesamt)
3.4 (Etappe)



nach der OD Rudolfshaus nach
links Rtg. Wickenrodt
(Diese Strecke wird vom
MSC Bollenbachtal für den
Edelstein-Bergslalom genutzt)

37 km:
53.7 (gesamt)
5.6 (Etappe)



Nach OD Wickenrodt
in OD Breienthal
links Rtg. Herrstein,
danach sofort wieder
links Rtg. Niederhosenbach

38 km:
53.75 (gesamt)
0.05 (Etappe)



Vorfahrtsstraße nach links
verlassen
Rtg. Niederhosenbach

39 km:
55.9 (gesamt)
2.15 (Etappe)



rechts nach Herrstein
(berühmter Uhrturm)

40 km:
58.4 (gesamt)
2.5 (Etappe)




OD Herrstein
Vorfahrtsstraße folgen

41 km:
59.0 (gesamt)
0.6 (Etappe)



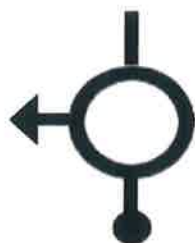
links auf die L160
Rtg. Fischbach /
Niederwörresbach

42 km:
59.3 (gesamt)
0.3 (Etappe)



rechts auf die L175
Rtg. Herborn

43 km:
63.2 (gesamt)
3.9 (Etappe)



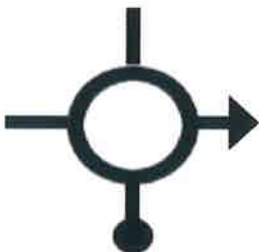
Kreisel
Rtg. Veitsrodt /
Vollmersbach
verlassen

44 km:
66.2 (gesamt)
3.0 (Etappe)



in Vollmersbach nach rechts
Rtg. Stadtteil Idar

45 km:
69.0 (gesamt)
2.8 (Etappe)



Edelstein-Kreisel
(Zufahrt Fußgängerzone)

Vielen Dank für Ihre Teilnahme, und weiterhin gute Fahrt!

