

# Oldtimer Treffen & Ausfahrt

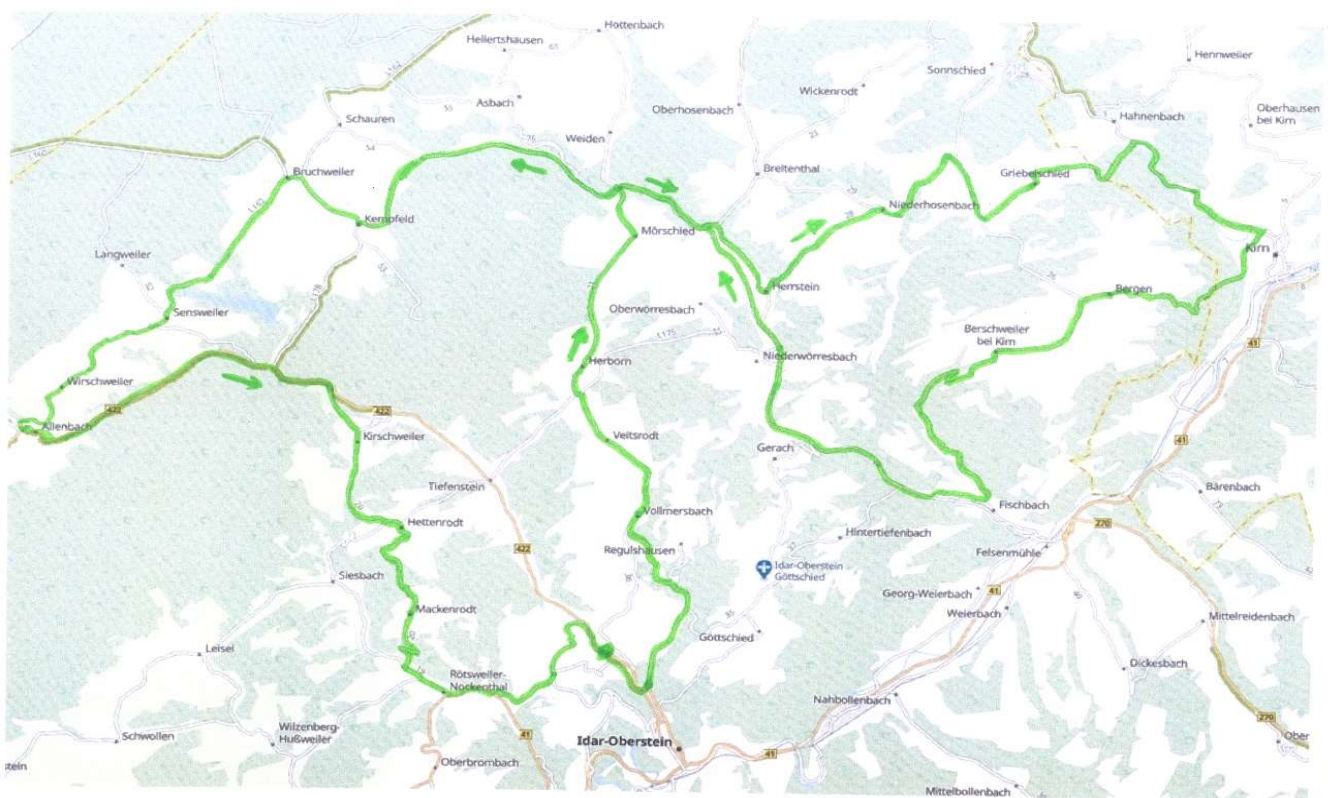
## 18. August 2024

*50 Jahre Deutsche Edelsteinstraße*



## Automobilclub Idar-Oberstein e.V. im ADAC

### Oldtimerausfahrt - Fahrtunterlagen



#### Rund um die deutsche Edelsteinstraße

Die Strecke soll als Vorschlag verstanden werden, unsere schöne Heimat zu genießen. Vielleicht wird der eine oder andere Fahrer / Beifahrer (m/w/d, wir "gendern" nicht) dabei an Orte gelangen, die ihm bislang noch nicht bekannt waren.

Damit sei auch der Charakter der Ausfahrt als gemütliche Reise durch unsere heimische Landschaft nochmals hervorgehoben.


Es handelt sich weder um einen Wettbewerb, noch geht es um Platzierungen irgendwelcher Art!



Als Veranstalter bitten wir alle Teilnehmer um eine angepaßte, rücksichtsvolle Fahrweise, die jeder selbst zu verantworten hat. Wir hoffen auf einen reibungslosen, unfallfreien Ablauf, können jedoch leider keine Haftung für Schäden übernehmen.  
Zum Verlassen des Ausstellungsgeländes dürfen die Teilnehmer die Fußgängerzone im Schritt-Tempo durchfahren. **Bitte beachten Sie den Wassergraben!**

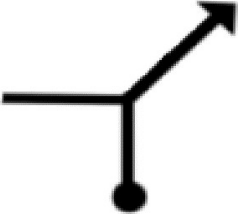

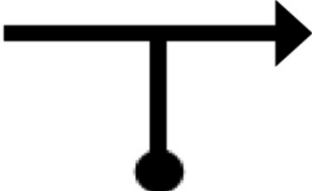
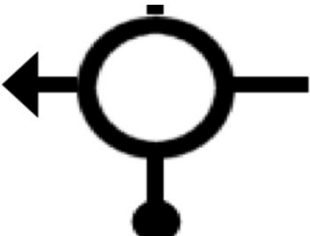
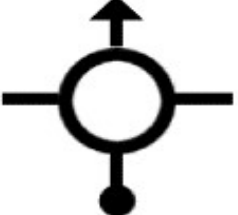

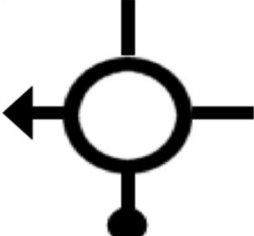
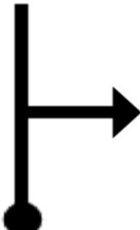
Der Automobilclub Idar-Oberstein und Stadtmarketing Idar-Oberstein danken allen Teilnehmern und Besuchern für Ihr Interesse an dieser Veranstaltung.

Sollten Sie unterwegs Hilfe benötigen, können Sie uns unter folgenden Telefonnummern erreichen: 0160 8438480 (Rolf Schneider)  
oder 0174 2040765 (Martin Kaucher)


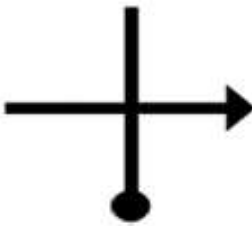
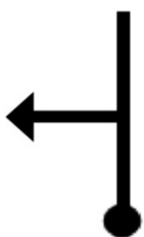
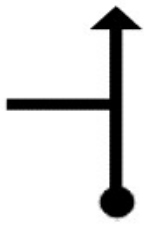
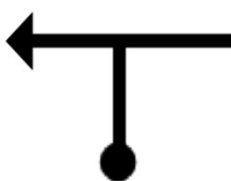
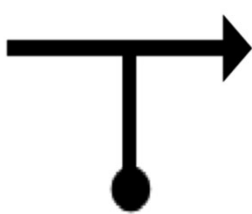
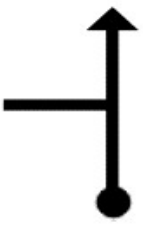
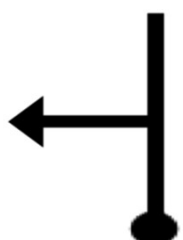


Nr.	Wegstrecke	Symbol	Beschreibung
1	km: 0 (gesamt) 0 (Etappe)		Ausfahrt Fußgängerzone Idar
2	km: 0.1 (gesamt) 0.1 (Etappe)		Alexanderplatz B422 Rtg. Bad Kreuznach (KH)
3	km: 0.6 (gesamt) 0.5 (Etappe)		Edelstein-Kreisel (Ausfahrt Rtg. KH / SB) (wahlweise eine Zuschauerrunde)
4	km: 0.8 (gesamt) 0.2 (Etappe)		der Vorfahrtsstraße folgen Rtg. MZ / KH / SB

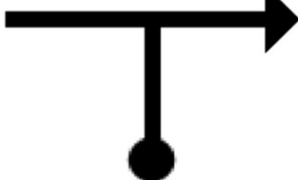
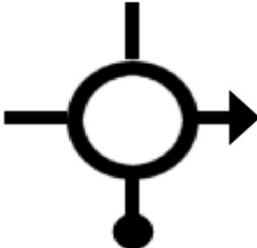

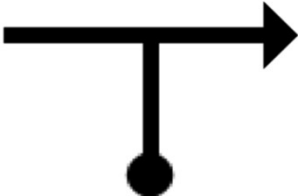
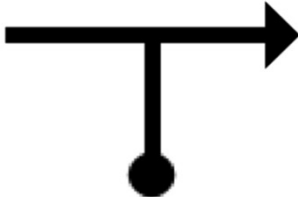
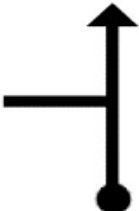
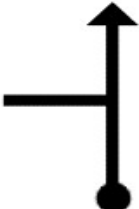
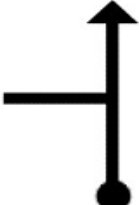


5	km: 1.0 (gesamt) <b>0.2 (Etappe)</b>		Hier nicht dem Schild "Teilnehmer" folgen
6	km: 1.4 (gesamt) <b>0.4 (Etappe)</b>		Pappelstraße Rtg. Bernkastel
7	km: 1.5 (gesamt) <b>0.1 (Etappe)</b>		Rtg. SB / KH
8	km: 1.6 (gesamt) <b>0.1 (Etappe)</b>		Kreisel L177 Rtg. Vollmersbach / Veitsrodt
9	km: 3,3 (gesamt) <b>1,7 (Etappe)</b>		Kreisel L177 Rtg. Vollmersbach / Veitsrodt
10	km: 3,9 (gesamt) <b>0,6 (Etappe)</b>		der L177 folgen OD Vollmersbach und Veitsrodt
11	km: 8,6 (gesamt) <b>4,7 (Etappe)</b>		Kreisel links auf L175 Rtg. Idar-Oberstein
12	km: 8,7 (gesamt) <b>0,1 (Etappe)</b>		OD Herborn weiter Rtg. Mörschied



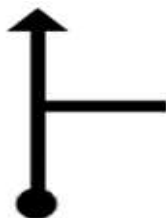
13	km: 12,0 (gesamt) <b>3,3 (Etappe)</b>		OD Mörschied Rtg. Rhaunen / Weiden
14	km: 13,1 (gesamt) <b>1,1 (Etappe)</b>		Weidener Brücke L160 Rtg. Herrstein
15	km: 14,6 (gesamt) <b>1,5 (Etappe)</b>		L160 / L180 Rtg. Rhaunen / Breienthal
16	km: 14,9 (gesamt) <b>0,3 (Etappe)</b>		L180 (Vorfahrtsstraße) verlassen Rtg. Herrstein
17	km: 16,5 (gesamt) <b>1,6 (Etappe)</b>		OD Herrstein, links auf K28 Rtg. Niederhosenbach Vorfahrt gewähren
18	km: 19,1 (gesamt) <b>2,6 (Etappe)</b>		OD Niederhosenbach K28, Rtg. Sonnschied
19	km: 21,1 (gesamt) <b>2,0 (Etappe)</b>		Abzweig K28 / K26 weiter auf K26 Rtg. Bergen
20	km: 22,3 (gesamt) <b>1,2 (Etappe)</b>		Abzweig K26 / K27 weiter auf K27 / K2 Rtg. Griebelschied



21	km: <b>25,9 (gesamt)</b> <b>3,6 (Etappe)</b>		<b>L182</b> <b>Rtg. Kirn</b>
22	km: <b>29,1 (gesamt)</b> <b>3,2 (Etappe)</b>		<b>OD Kirn</b> <b>K6 / K30</b> <b>Rtg. Bergen</b>
23	km: <b>33,3 (gesamt)</b> <b>4,2 (Etappe)</b>		<b>OD Bergen</b> <b>weiter auf K30</b> <b>Rtg. Berschweiler</b>
24	km: <b>40,2 (gesamt)</b> <b>6,9 (Etappe)</b>		<b>OD Fischbach</b> <b>rechts auf die Hauptstraße</b> <b>Rtg. L160</b>
25	km: <b>41,1 (gesamt)</b> <b>0,9 (Etappe)</b>		<b>rechts Rtg. Herrstein</b> <b>L160</b>
26	km: <b>41,7 (gesamt)</b> <b>0,6 (Etappe)</b>		<b>Abzweig Hintertiefenbach</b> <b>L160 weiter folgen</b> <b>Rtg. Herrstein</b>
27	km: <b>43,5 (gesamt)</b> <b>1,8 (Etappe)</b>		<b>Abzweig Gerach</b> <b>L160 weiter folgen</b> <b>Rtg. Herrstein</b>
28	km: <b>45,3 (gesamt)</b> <b>1,8 (Etappe)</b>		<b>Abzweig Niederwörresbach</b> <b>L160 weiter folgen</b> <b>Rtg. Herrstein</b>



29  
km:  
46,3 (gesamt)  
1,0 (Etappe)



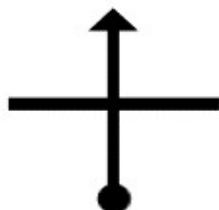
Abzweig Herrstein  
L160 weiter folgen  
Rtg. Morbach / Rhaunen

30  
km:  
48,5 (gesamt)  
2,2 (Etappe)



Abzweig "Herrstein Nord"  
L160 weiter folgen  
Rtg. Morbach

31  
km:  
50,3 (gesamt)  
1,8 (Etappe)



Weidener Brücke  
L160 Rtg. Morbach

32  
km:  
51,2 (gesamt)  
1,9 (Etappe)



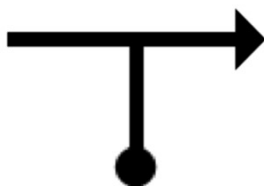
Abzweig Asbach  
L160 weiter folgen

33  
km:  
54,1 (gesamt)  
2,9 (Etappe)



Abzweig Schauren  
L160 weiter folgen

34  
km:  
55,9 (gesamt)  
1,8 (Etappe)



OD Kempfeld  
rechts abbiegen  
Rtg. Morbach / Bruchweiler

35  
km:  
57,2 (gesamt)  
1,3 (Etappe)



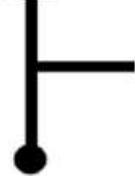
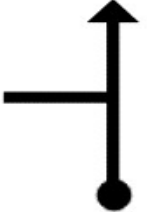
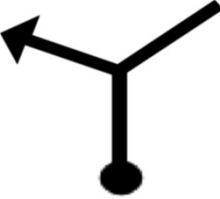

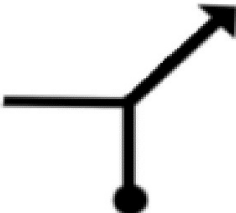

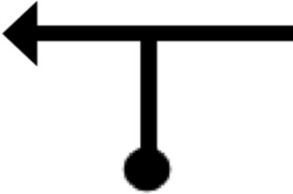
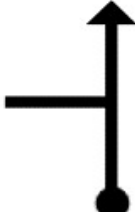
Abzweig Schauren  
links bleiben  
L160 weiter folgen

36  
km:  
57,5 (gesamt)  
0,3 (Etappe)


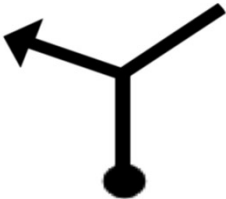

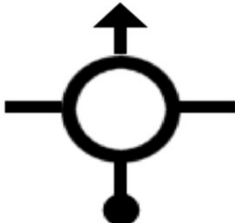
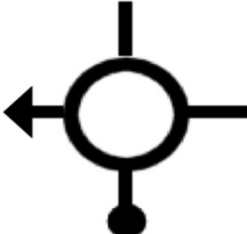


OD Bruchweiler  
links abbiegen auf L162  
Rtg. Birkenfeld



37	km: 61,1 (gesamt) 3,6 (Etappe)		OD Sensweiler Abzweig Langweiler weiter auf L162
38	km: 61,4 (gesamt) 0,3 (Etappe)		OD Sensweiler Abzweig Katzenloch weiter auf L162 Rtg. Wirschweiler
39	km: 65,0 (gesamt) 3,6 (Etappe)		OD Allenbach links auf B422 Rtg. Idar-Oberstein
40	km: 69,6 (gesamt) 4,6 (Etappe)		Abzweig Sensweiler weiter auf B422 Rtg. I.-O.
41	km: 69,9 (gesamt) 0,3 (Etappe)		OD Katzenloch Abzweig Kempfeld weiter auf B422 Rtg. I.-O.
42	km: 71,0 (gesamt) 1,1 (Etappe)		Abzweig B422 / K20 nach rechts abbiegen Rtg. Kirschweiler, danach Hettenrodt
43	km: 74,3 (gesamt) 3,3 (Etappe)		OD Hettenrodt links auf L175 Rtg. Idar-Oberstein
44	km: 74,6 (gesamt) 0,3 (Etappe)		OD Hettenrodt rechts auf K20 Rtg. Mackenrodt



45	km: 78,5 (gesamt) 3,9 (Etappe)		auf die K19 Rtg. Rötweiler
46	km: 79,4 (gesamt) 0,9 (Etappe)		OD Rötweiler links auf die B41 Rtg. Idar-Oberstein
47	km: 80,2 (gesamt) 0,8 (Etappe)		links abbiegen Rtg. I.-O. - Algenrodt
48	km: 81,7 (gesamt) 1,5 (Etappe)		OD Idar-Oberstein "Rabenkreisel" Algenrodt geradeaus
49	km: 83,8 (gesamt) 2,1 (Etappe)		Edelstein-Kreisel (Zufahrt Fußgängerzone)

**Vielen Dank für Ihre Teilnahme, und weiterhin gute Fahrt!**

